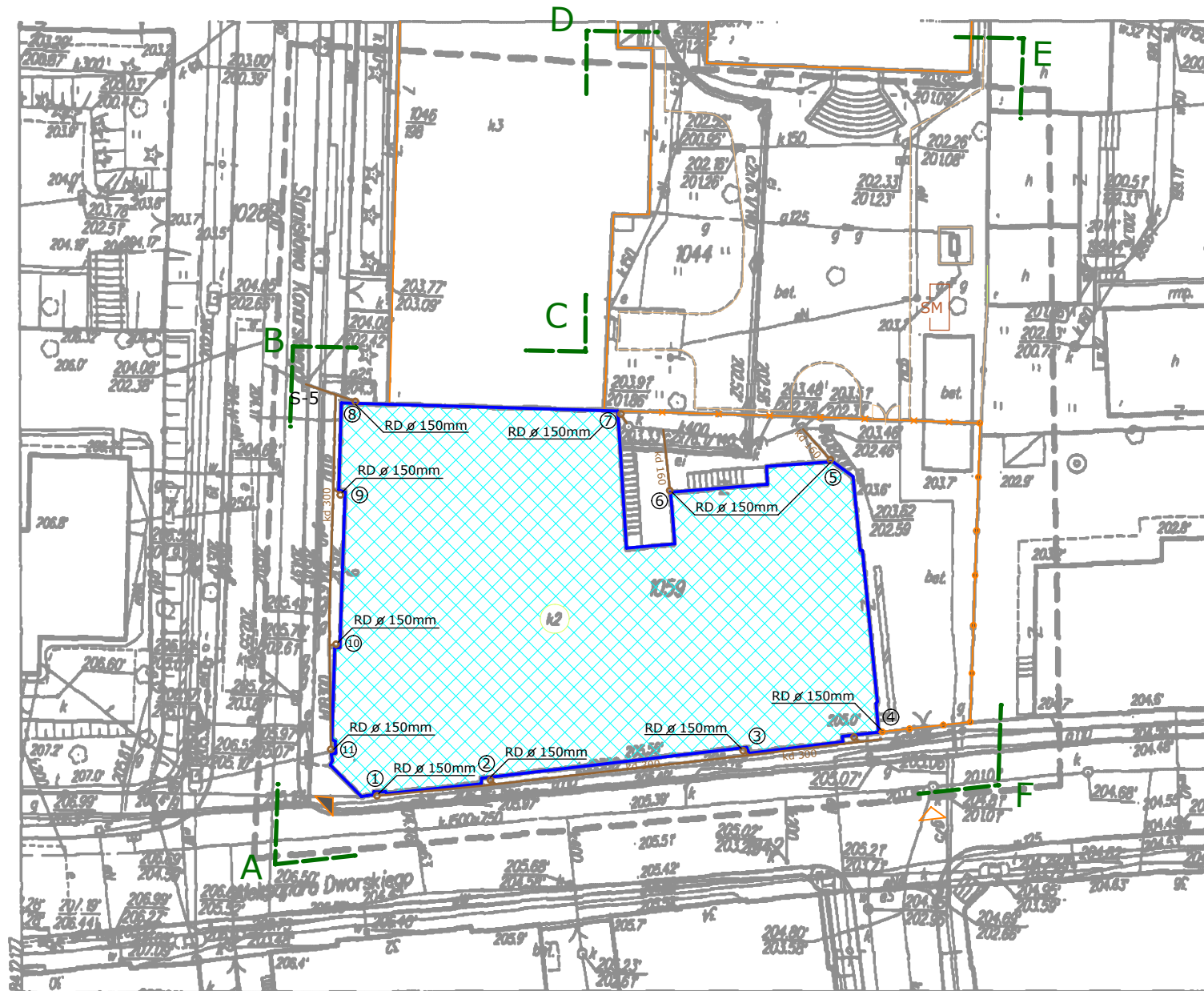












# CENTRUM KULTURALNE W PRZEMYSŁU



## LEGENDA:

-  GRANICE OPRACOWANIA
-  ISTNIEJĄCY BUDYNEK  
OBJĘTY OPRACOWANIEM
-  ISTNIEJĄCE GŁÓWNE WEJŚCIE  
DO BUDYNKU
-  ISTNIEJĄCY WJAZD  
NA POSESZĘ
-  ODTWORZENIE OGRODZENIA  
W OBRYŚIE ISTNIEJĄCEGO
-  FRAGMENT OGRODZENIA  
PRZEZNACZONY REMONTU
-  ŚMIETNIK, WSPÓLNY DLA SZKOŁY  
I CENTRUM KULTURALNEGO
-  KANALIZACJA DESZCZOWA  
PRZEZNACZONA DO WYMIANY
-  RYNNY SPUSTOWE
-  STUDZIENKA ZEWNĘTRZNA

**Mapa zasadnicza  
m.Przemyśl  
skala 1:500  
s.8.119.10.16.1.1**

Rodzaj wysokości terenu i urobionia podziemnego  
w układzie Transzeoid 86,  
uśrednionych punktach - 2000

Oświadczam, że granice działki (działek)  
wykazanej na niniejszej mapie wniesiono  
z danych sporządzonej ewidencji gruntów.

14.12.2009.  
data

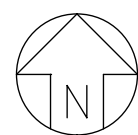
Wykoncał Geodeta Uprawniony  
mgr inż. Jerzy Gruszeki  
na podstawie świadectwa  
uprawnienia zawodowych nr 10534  
z dnia 21.03.1991r. Wydanego  
przez Ministra Geodezji  
Przezirosznel i Rolnictwa  
L. Ła. reb. 10534  
Przemyśl, data 14.12.2009.  
podpis


nie wyklucza się istnienia w terenie innych  
nie wykazanych na niniejszej mapie  
urządzeń podziemnych, które nie były  
zgłoszone do inwentaryzacji lub o których brakuje  
informacji w instytucjach branżowych.

Mapa aktualna na dzień 14.12.2009.  
zobowiązaniem zleceniam

**PREZYDENT MIASTA PRZEMYSŁA**  
Grodzki Ośrodek Dokumentacji Geodezyjnej  
i Kartograficznej w Wydziale Geodezji,  
Kartografii i Katastru  
W obszarze oznaczonym linią ...przeznaczony...  
dotarło do sytuacji będącej mapą zasadniczą. Dokumenty z pominięciem  
uzupełniającego przyjęto do zasobu geodezyjnego w dniu 14.12.2009.  
i zaświadczonemu 300 zł. 14.12.2009.  
Niniejsza mapa może służyć do celów projektowych.  
Projektowane obszary budowlane wymagające pozwolenia na budowę  
podlegają wytyczeniu i inwentaryzacji powykonawczej przez jednostki  
uprawnione do wykonywania prac geodezyjnych  
...2009.12.15... z ul. ...  
z ul. ...  
z ul. ...

mgr inż. Maciek Horbaczek  
Kierownik Grodzkiego Ośrodka  
Dokumentacji Geodezyjnej i Kartograficznej



		ARCH. JOANNA M. KAFAR PRZEMYSŁ 37-700 ul. SIENKIEWICZA 15 tel/fax.: 016/675 06 90, kom.: 606 140 798 www.jmkstudio.pl, pracownia@jmkstudio.pl	NR RYSUNKU: <b>S.01</b>
TYTUŁ OPRACOWANIA:	WYKONANIE PROJEKTÓW BUDOWLANO - WYKONAWCZYCH KOMPLEKSOWEJ MODERNIZACJI, ODNOWY I OCHRONY BUDYNKU CENTRUM KULTURALNEGO W PRZEMYSŁU - WOJEWÓDZKIEJ INSTYTUCJI KULTURY (II CZĘŚĆ)		
OBIEKT:	CENTRUM KULTURALNE 37-700 PRZEMYSŁ UL. KONARSKIEGO 9		
INWESTOR:	CENTRUM KULTURALNE W PRZEMYSŁU PRZY UL. KONARSKIEGO 9	DATA:	12.2009
TYTUŁ RYSUNKU:	ZAGOSPODAROWANIE TERENU	SKALA:	1:500
PROJEKTANT:	ARCH. JOANNA M. KAFAR NR UPR.: 6/R-602/ŁOIA/07	PODPIS:	
SPRAWDZAJĄCY:	ARCH. JERZY LEWOSIUK NR UPR.: UAN/VII/8386/4/88	PODPIS:	
PROJEKTANT:	MGR INŻ. MARIA BARAN NR UPR.: WBPP/ZNB/IUB/142/3.17/116/82	PODPIS:	
PROJEKTANT:	MACIEK HORBACZEK NR UPR.: UAN/VII/8386/4/88	PODPIS:	